

















# LEGENDA

-  hranice kraje
-  hranice okresu
-  hranice řešeného území
-  silnice I. třídy
-  silnice II. třídy
-  železnice
-  ochranné pásmo nadregionálního biokoridoru
-  nadregionální biocentrum
-  regionální biocentrum
-  regionální biokoridor
-  hranice CHKO
-  NATURA 2000
-  CHOPAV
-  vrchní vedení VVN
-  Obec s pověřeným obecním úřadem
-  Obec s rozšířenou působností

## ÚZEMNÍ PLÁN VRBICE - ODŮVODNĚNÍ VÝKRES ŠIRŠÍCH VZTAHŮ

Projektant:	REGIO, projektový ateliér s.r.o.		
Autorský kolektiv:	Ing. arch. Jana Šejvlová, RNDr. Lukáš Zemánek, Ph.D., Ing. arch. Ludmila Svobodová, Petr Schejbal, Lucie Hostáková, Pavel Kupka, Pavel Prášil, Ing. František Weisbauer		
Digitální zpracování:	AutoCAD Civil 2008		
Objednatel:	Obec Vrbsice	Návrh:	leden 2009
Měřítko:	1 : 100 000	Čistopis:	

