






















LEGENDA

-  Hranice kraje
-  Hranice ORP
-  Hranice řešeného území
-  Silnice I. třídy - stav
-  Silnice II. třídy - stav
-  Železnice - stav
-  Koridor železnice dle ZÚR - návrh
-  Koridor dálnice dle ZÚR - návrh
-  Koridor rychlostní silnice dle ZÚR - návrh
-  Koridor rychlostní silnice dle ZÚR - územní rezerva
-  Koridor silnice I. třídy dle ZÚR - návrh
-  Koridor silnice II. třídy dle ZÚR - návrh
-  Koridor VVN dle ZÚR - návrh
-  Koridor VTL dle ZÚR - návrh
-  Nadregionální biokoridor dle ZÚR
-  Nadregionální biocentrum dle ZÚR
-  Regionální biokoridor dle ZÚR
-  Regionální biocentrum dle ZÚR
-  Hranice chráněné oblasti přirozené akumulace vod
-  Obec s rozšířenou působností pro obec Vrbice
-  Obec s pověřeným úřadem pro obec Vrbice



Realizováno za finanční podpory Královéhradeckého kraje

ODŮVODNĚNÍ ÚZEMNÍHO PLÁNU VRBICE		2
VÝKRES ŠIRŠÍCH VZTAHŮ		
Projektant:		
REGIO, projektový ateliér s.r.o.		
Autorský kolektiv: Ing. arch. Jana Šejvlová, RNDr. Lukáš Zemánek, Ph.D., Ing. arch. Ludmila Svobodová, Ing. Zlata Macháčová, Lucie Hostáková, Jan Harčarik, Pavel Kupka, Pavel Prášil		
Objednatel:	Obec Vrbice	Návrh: Únor 2016
Měřítko:	1 : 100 000	Vydání ÚP:

